


平成三十一年二月作成



47 (南上野町)

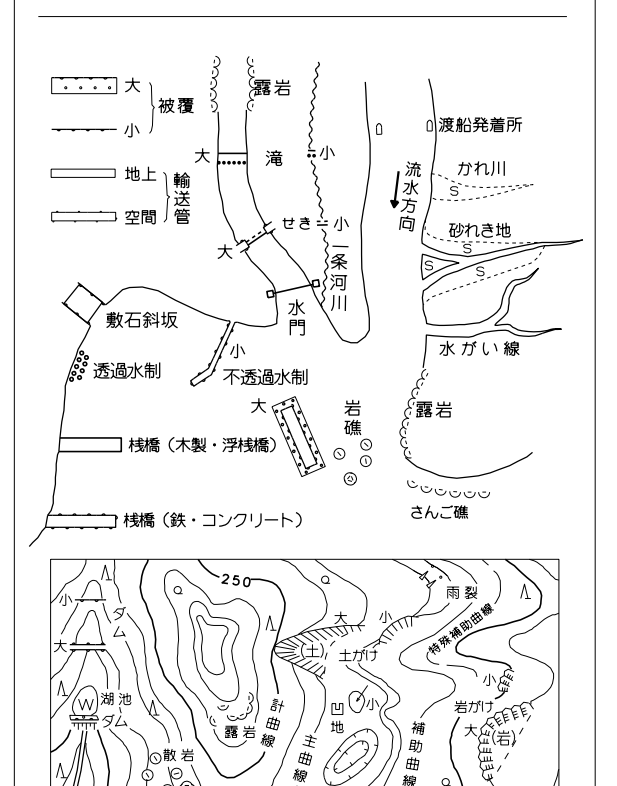
41 (衣笠原町)	42 (みなみ野)	43 (上石川西)
46 (清水町東)	47 (南上野町)	48 (下石川西)
51 (福町)	52 (藤江町)	53 (池ノ森)

記号

建物	△25.6 三角点	▽	門
○	●25.6 標高記号	▽	トトラノ口
□	□25.6 角点	▽	田舎道
○	○25.6 円形	▽	踏切
○	○25.6 半円形	▽	踏切
○	○25.6 五角形	▽	踏切
○	○25.6 六角形	▽	踏切
○	○25.6 七角形	▽	踏切
○	○25.6 八角形	▽	踏切
○	○25.6 九角形	▽	踏切
○	○25.6 十角形	▽	踏切
○	○25.6 十一角形	▽	踏切
○	○25.6 十二角形	▽	踏切
○	○25.6 十三角形	▽	踏切
○	○25.6 十四角形	▽	踏切
○	○25.6 十五角形	▽	踏切
○	○25.6 十六角形	▽	踏切
○	○25.6 十七角形	▽	踏切
○	○25.6 十八角形	▽	踏切
○	○25.6 十九角形	▽	踏切
○	○25.6 二十角形	▽	踏切
○	○25.6 二十一角形	▽	踏切
○	○25.6 二十二角形	▽	踏切
○	○25.6 二十三角形	▽	踏切
○	○25.6 二十四角形	▽	踏切
○	○25.6 二十五角形	▽	踏切
○	○25.6 二十六角形	▽	踏切
○	○25.6 二十七角形	▽	踏切
○	○25.6 二十八角形	▽	踏切
○	○25.6 二十九角形	▽	踏切
○	○25.6 三十角形	▽	踏切

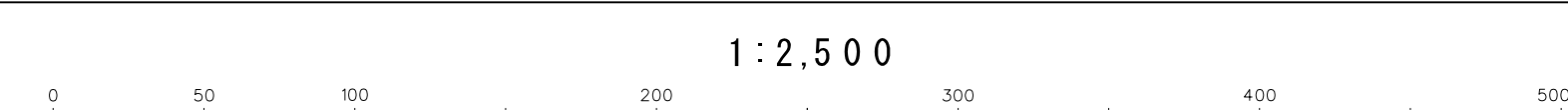
境界線	境界線
境界線	境界線
境界線	境界線
境界線	境界線
境界線	境界線
境界線	境界線
境界線	境界線
境界線	境界線
境界線	境界線
境界線	境界線
境界線	境界線
境界線	境界線
境界線	境界線
境界線	境界線
境界線	境界線
境界線	境界線
境界線	境界線
境界線	境界線
境界線	境界線
境界線	境界線
境界線	境界線

田	畑	雑草	荒地
田	畑	雑草	荒地
田	畑	雑草	荒地
田	畑	雑草	荒地
田	畑	雑草	荒地
田	畑	雑草	荒地
田	畑	雑草	荒地
田	畑	雑草	荒地
田	畑	雑草	荒地
田	畑	雑草	荒地
田	畑	雑草	荒地
田	畑	雑草	荒地
田	畑	雑草	荒地
田	畑	雑草	荒地
田	畑	雑草	荒地
田	畑	雑草	荒地



本図は平成14年国土交通省告示第9号の規定
に準じて作成され、測図基準は日本測
図法に基づき、測図方法は平面測図法
に示してある。本図は1:2,500の縮
尺で表示し、5メートル単位の水準
測定の結果に基づき作成されている。
標高の単位はメートル、平面測図は
平面測図法によるものである。

平成30年 測量
撮影 平成29年 1月
現調 平成30年 8月
数値図化 平成30年 9月



【この図書は、国土測図院の測量データを基に作成されたものであり、測量精度は国土測図院の定める基準に準じている。】

計画機関 鹿沼市
作業機関 国際航業株式会社

091D182