

日頃の備えが家族や地域を守る

大雨や台風が来る前に確認したい4つのポイント

危機管理課危機管理係 ☎(63)2158

「平成27年9月関東・東北豪雨」や「令和元年東日本台風」は、本市をはじめ多くの自治体に災害を引き起こし、深い爪痕を残しました。

いつ起こるかわからない災害には、日頃からの備えが重要です。今回は防災対策における4つのポイントをピックアップし紹介します。

POINT 1 警戒レベルに応じた避難行動を確認しておきましょう。

「警戒レベル」は、大雨などの際に発表され防災情報を5段階のレベルに分類したものです。防災情報を確実に取得し、それぞれのレベルと自分たちが取るべき行動を確認しておきましょう。

気象庁が発表

市町村が発令

CHECK!

警戒レベル

1

警報級の可能性



心構えを高める

警戒レベル

2

注意報



避難行動の確認

警戒レベル

3

高齢者等避難



危険な場所にいる場合、避難に時間を要する人は避難

警戒レベル

4

避難指示

災害が発生する恐れが極めて高い状況



危険な場所にいる場合、全員避難

警戒レベル

5

緊急安全確保

災害が発生し切迫した状況



命の危険。直ちに安全確保

命を守るために、アプリやメールで市からの防災情報を入手しましょう。

市では、災害の発生が予想される場合などに、防災情報伝達アプリや災害情報メールなどで防災情報をお知らせしています。

事前に登録し、大雨や台風の時などは、積極的に情報を集めましょう。

防災情報伝達アプリ
(スマートフォン)

iPhoneの場合
(App Store)



Androidの場合
(Google Play)



災害情報メール
(フィーチャーフォン・ガラケー等)

下のQRコードにアクセスするかkanuma@entry.mail-dpt.jpへ空メールを送信してください。



鹿沼市

鹿沼市危機管理課
2022/●/●
震度速報

鹿沼市危機管理課
2022/●/●
大雨警報

鹿沼市危機管理課
2022/●/●
震度速報

CHECK!

POINT 2 地域の防災力を強化しておきましょう。

災害時には、地域のつながりが被害の拡大を防ぎ、命を守ることに繋がります。防災訓練に積極的に参加することで、近隣の人と顔見知りになり、地域での協力体制を高めることができます。



POINT 3 いざというときの非常持ち出し品を準備しましょう。

素早く避難できるように、日頃からバッグに詰めるなど準備しておきましょう。その際自分だけに必要なもの（薬、介護用品、ベビー用品、ペット用品等）も忘れないようにしましょう。

非常持ち出し袋に用意する物の例

食品類

- 水
- 食品（アルファ米や缶詰等）

医薬品等

- 救急セット
- マスク
- 手指の消毒液
- 常備薬
- 体温計

生活用品

- ラジオ
- 懐中電灯
- 着替え
- 歯ブラシ
- タオル
- ウェットティッシュ
- 携帯電話の充電器

各家庭に必要なもの

- 赤ちゃんの用品
（おむつやミルク、ほ乳瓶等）
- 生理用品
- コンタクトレンズ



※非常持ち出し袋のほか、食料や飲料水、生活用品等を3日以上備蓄しましょう。

POINT 4 家族で防災意識を高め情報を共有しておきましょう。


日頃から家族で話し合い、避難場所や避難経路の状況を確認しておきましょう。

また、身体の不自由な人や一人暮らしの高齢者の近くの方は、いざという時のため、日頃から見守ってください。

“防災散歩”で避難時の危険箇所等をチェック



①今いる場所で最も安全な場所をチェック



②側溝やマンホール等の段差をチェック



③急な斜面・河川・用水路などをチェック



④避難所以外に避難できそうな場所をチェック

防災マップで危険な場所や避難所を確認しましょう。

「防災マップ&マニュアル」「鹿沼市洪水浸水ハザードマップ」等で、土砂災害や浸水洪水による危険箇所や、指定緊急避難所等を確認できます。

これらのマップは、市役所および各コミュニティセンターで入手できます。



鹿沼市洪水浸水ハザードマップ
KANUMASHI Disaster prevention MAP



令和元年東日本台風による災害復旧工事が完了しました



危機管理課危機管理係 ☎(63)2158

令和元年東日本台風で被害を受けた河川や橋について、市でも国・県と連携を取りながら、復旧に取り組んできました。今回、以下の河川・橋梁において復旧工事が完了しました。


①一級河川 南摩川(上南摩町地内)

国土交通省利根川上流河川事務所 施工

護岸等の崩落があった箇所について、国土交通省利根川上流河川事務所が行っていた災害復旧工事が完了しました。



工事前 (令和3年3月撮影)



工事完了後 (令和3年12月撮影)


②一般県道上永野下永野線 久保田橋(上永野地内)

栃木県鹿沼土木事務所 施工

被災した橋梁の橋脚をなくすとともに、河道や道路の拡幅等の改良復旧を行い、令和3年度に事業が完了しました。



工事前 (令和元年10月撮影)



工事完了後 (令和4年3月撮影)

③普通河川 野中川(弓田地内)

鹿沼市 施工

普通河川 野中川が増水し、河川護岸崩落等の被害が発生しました。健全な河川環境復旧のため、護岸および根固めブロックの設置を行い、令和3年3月に災害復旧工事が完了しました。



工事前 (令和2年3月撮影)



工事完了後 (令和3年3月撮影)

